

ГРАФИЧЕСКОЕ ОПИСАНИЕ
местоположения границ населенных пунктов, территориальных
зон, особо охраняемых природных территорий, зон с особыми
условиями использования территории
«Газопровод среднего давления $P \leq 0,3$ МПа»

(наименование объекта, местоположение границ которого описано (далее - объект))

Раздел 1

Сведения об объекте		
№ п/п	Характеристики объекта	Описание характеристик
1	2	3
1	Местоположение объекта	Московская область, городской округ Ступино.
2	Площадь объекта \pm величина погрешности определения площади ($P \pm \Delta P$)	26 ± 2 м ²
		-

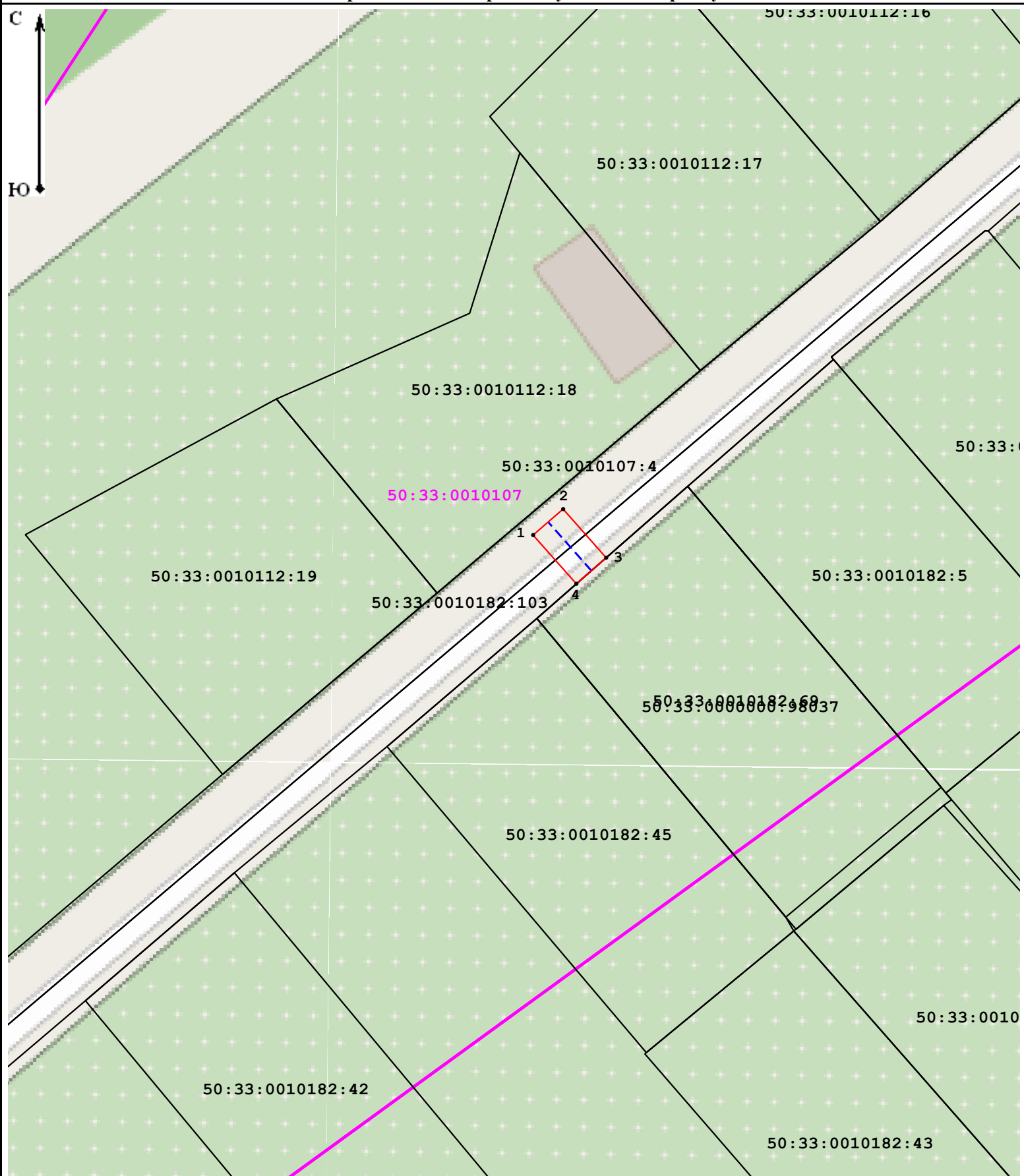
Раздел 2

Сведения о местоположении границ объекта					
1. Система координат		МСК-50, зона 2			
2. Сведения о характерных точках границ объекта					
Обозначение характерных точек границ	Координаты, м		Метод определения координат характерной точки	Средняя квадратическая погрешность положения характерной точки (Mt), м	Описание обозначения точки на местности (при наличии)
	X	Y			
1	2	3	4	5	6
1	399 977,54	2 204 091,70	Аналитический метод	0,10	—
2	399 980,16	2 204 094,73	Аналитический метод	0,10	—
3	399 975,26	2 204 099,07	Аналитический метод	0,10	—
4	399 972,63	2 204 096,06	Аналитический метод	0,10	—
1	399 977,54	2 204 091,70	Аналитический метод	0,10	—
3. Сведения о характерных точках части (частей) границы объекта					
1	2	3	4	5	6
—	—	—	—	—	—

Раздел 3




Сведения о местоположении измененных (уточненных) границ объекта							
1. Система координат		МСК-50, зона 2					
2. Сведения о характерных точках границ объекта							
Обозначение характерных точек границы	Существующие координаты, м		Измененные (уточненные) координаты, м		Метод определения координат характерной точки	Средняя квадратическа я погрешность положения характерной точки (Mt), м	Описание обозначения точки на местности (при наличии)
	X	Y	X	Y			
1	2	3	4	5	6	7	8
—	—	—	—	—	—	—	—
3. Сведения о характерных точках части (частей) границы объекта							
1	2	3	4	5	6	7	8
—	—	—	—	—	—	—	—

Схема расположения границ публичного сервитута



Масштаб 1:500

Условные обозначения:

- | | | | | |
|--|---|---|------------------|---|
| | - граница кадастрового квартала; | | 50:33:0010107 | - номер кадастрового квартала; |
|  | - часть границы, сведения ЕГРН о которой позволяют однозначно определить ее положение на местности; |  | 50:33:0010112:18 | - обозначение земельного участка, сведения о котором содержатся в ЕГРН; |
| ● 1 | - характерная точка границы публичного сервитута; |  | | - проектируемый газопровод; |
| | - граница публичного сервитута. | | | |